



REPUBLIKA HRVATSKA
MINISTARSTVO ZAŠTITE
OKOLIŠA I PRIRODE



Empowered lives.
Resilient nations.

VODIČ KROZ NACIONALNE PARKOVE
I PARKOVE PRIRODE REPUBLIKE HRVATSKE

Parkovi Hrvatske



PARKOVI
HRVATSKE

Tumač simbola



PJEŠAČENJE



JAHANJE



PLANINARENJE



SKIJANJE



PENJANJE



SPELEOLOGIJA



BICIKLIZAM



PARAGLAJDING



RIBOLOV



PLIVANJE



JEDRENJE



RONJENJE



KAJAK



SNORKELING



VOŽNJA BRODOM



PROMATRANJE PTICA



UTVRDA



RESTORAN



DIVLJE ŽIVOTINJE



SMJEŠTAJ

Sadržaj:

Uvod.....	3
Nacionalni parkovi	
Plitvička jezera	4
Paklenica	6
Risnjak.....	8
Mljet	10
Kornati	12
Brijuni	14
Krka.....	16
Sjeverni Velebit	18
Parkovi prirode	
Kopački rit	20
Biokovo	21
Medvednica	22
Velebit	23
Telašćica.....	24
Lonjsko polje	25
Papuk	26
Vransko jezero	27
Učka	28
Žumberak-Samoborsko gorje	29
Lastovsko otočje	30
Znakovi	31

Izdavač: Ministarstvo zaštite okoliša i prirode i Slobodna Dalmacija d.d.

Za izdavača: Miroslav Ivčić

Surađivali: Igor Kreitmeyer, Alma Radoš, Marija Grgurević, Marija Jurčević, Ivana Horvat Pisnjak

Fotografije: HTZ, Cropix, MZOIP, NP i PP, S.Bionda, M.Vrdoljak, I.Pervan, F.Bosnar, F.Krstinić, N.Smoje, B.Dmitrović, Novena d.o.o.

Tisak: Slobodna Dalmacija print d.o.o.

U ovoj publikaciji iznesena su mišljenja autora i nužno ne predstavljaju službena stajališta Ujedinjenih naroda, uključujući UNDP ili njihovih zemalja članica.

Skrbimo o bogatstvima koje je priroda stvarala stoljećima



Mihael Zmajlović

ministar zaštite okoliša i prirode

Po očuvanoj prirodi Hrvatska je među najbogatijim zemljama Europe. S pravom i ponosom možemo reći - Hrvatska je nacionalni park Europe. Trećina našeg teritorija je dio najveće svjetske mreže zaštićenih područja, ekološke mreže Natura 2000. Po nazivom Parkovi Hrvatske okupljamo 8 nacionalnih parkova i 11 parkova prirode. Svaki je jedinstven. I sve ih se isplati obići u što se uvjeri 2,7 milijuna posjetitelja koliko ih parkovi godišnje privuku.

U ovoj brošuri vidjet ćete koja su njihova prirodna bogatstva, posebnosti i atrakcije o kojima se brinu djelatnici javnih ustanova koje upravljaju parkovima i čije je očuvanje cilj aktivnosti koje provodi i financira Ministarstvo zaštite okoliša i prirode. Zaštićena područja poput nacionalnih parkova i parkova prirode smatraju se jednim od najvećih vrijednosti neke države. I naši građani i posjetitelji iz cijeloga svijeta prepoznaju ih kao vrijednost koju treba očuvati. No pored toga što se svi vjerojatno slažemo oko važnosti nacionalnih parkova i parkova prirode, ne smijemo zaboraviti niti naša ostala zaštićena područja i prirodna bogatstva i svatko od nas zasigurno ima nešto što je njemu posebno vrijedno i što želi očuvati.

Ujedno dok čuvamo naša zaštićena područja, stvaramo mogućnosti za sve koji žive u okolici parkova. I to kroz održivi razvoj, prvenstveno temeljen na zelenom turizmu, održivoj poljoprivredi i održivim uslugama.

Preduvjet razvoja su ulaganja - kako bismo dodatno podigli razvojni potencijal parkova i omogućili povećanje broja posjetitelja, a da se ne ugroze njihovi temeljni fenomeni, ulažemo u infrastrukturu više nego ikada. U posljednje tri godine u posjetiteljsku infrastrukturu, izgradnju posjetiteljskih centara, uređenje šetnica, pristupa i drugih sadržaja, uložili smo preko 400 milijuna kuna. Trenutno pripremamo projekte vrijedne preko pola milijarde kuna koje ćemo prijaviti za financiranje iz EU fondova.

Kroz ovakve projekte stvaramo zelena radna mjesta - u samim parkovima, ali i u cijelim regijama u kojima se nalaze.

Ulažemo da bismo rasli i razvijali se pazeći da pri tom očuvamo ono što je priroda stvarala stoljećima i što nam je povjereno da u najboljem stanju očuvamo za buduće generacije.



GLAVNE ZNAČAJKE

Proglašen nacionalnim parkom: 1949.

Uvršten u UNESCO-vu svjetsku prirodnu baštinu: 1979.

Površina: 296,8 km²

16 jezera

Najveća jezera: Kozjak i Prošće

Glavna atrakcija: Veliki slap, 78 m

najveći slap u Hrvatskoj

Najviši vrh: Seliški vrh, 1279 m

Špilja otvorena za turiste: Šupljara

Broj posjetitelja: više od milijun

Stranci 80%, najbrojniji Nijemci, Nizozemci i Talijani

ZANIMLJIVOST

Ime parka potječe od riječi „plitvice“, „pličine“ -
plitki bazeni nastali taloženjem vapnenca

DOGAĐAJ GODINE

Plitvički maraton u lipnju

FLORA I FAUNA

Biljke: sibirska jezičnjača, livadni
procjepak, okruglolisna rosika, 58 vrsta orhideja -
gospina papučica
Životinje: medvjed, vuk, ris, sova jastrebača, vidra



Cijena ulaznice: **od 55 kn do 180 kn**
ovisno o razdoblju godine

 on line ulaznice potražite na
www.croatia-tickets.com



Mjesto magične ljepote

Između Male Kapele i Ličke Plješivice, neposredno uz cestu koja povezuje Dalmaciju sa Zagrebom, prostire se 16 kaskadno nanizanih jezera s veličanstvenim slapištima, okruženih šumama bogate faune. Riječ je o prvom hrvatskom nacionalnom parku Plitvičkim jezerima, čiju je vrijednost prepoznao i UNESCO te ga uvrstio na popis svjetske prirodne baštine.

Dva najveća i najdublja jezera Kozjak i Prošće, zajedno sa još deset manjih na dolomitnoj podlozi čine skupinu Gornjih jezera, dok su nizvodno od Kozjaka u vapnenačkom kanjonu dubine od 70 do 80 metara smještena Donja jezera.

Crna i Bijela rijeka neposredno prije ušća u Proščansko jezero udružuju se u zajedničku Maticu, u jezero Kozjak utječe Rječica, a njegov odvirak je prekrasna Korana. U nju se, na najimpresivnijem mjestu u parku - Sastavci, zajedno sa slapovima posljednjeg jezera obrušava 78 metara visok vodopad rječice Plitvice. Korana na svom putu prema Golubnjači, najduljoj špilji u nacionalnom parku, te dalje prema Karlovcu, i sama oblikuje nekoliko prekrasnih slapišta.

Iako Plitvička jezera nisu na velikoj nadmorskoj visini, zahvaljujući bogatim šumama dojam gorskog krajolika je potpun, a najočuvaniji kompleks iskonske bukovo-jelove šume prostire se u prašumi Čorkova uvala.

Jeste li znali?

Legenda kaže da se s planine spustila Crna kraljica i nakon suše poslala iscrpljenom narodu jak vjetar i grmljavinu pa je na zemlju konačno pala kiša. Tako je nastalo 16 jezera. Zahvalnom narodu kraljica se obratila riječima "Od sada će tvojim divnim Plitvičkim jezerima dolaziti gospoda iz cijeloga svijeta".



GLAVNE ZNAČAJKE

Proglašen nacionalnim parkom: 1949.
Površina: 95 km²
Najviši vrh: Vaganski vrh, 1757 m
Glavne atrakcije: impresivni kanjoni Velike i Male Paklenice, usječeni u planinu od mora do najviših vrhova Velebita
Najveća hrvatska stijena za penjače: Anića kuk, 712 m
Špilja otvorena za turiste: Manita peć
Broj posjetitelja: 120.000
Stranci 85%, najbrojniji Nijemci, Austrijanci, Česi, Slovenci, Talijani

ZANIMLJIVOST

Ime parka potječe od riječi „paklina“ - smola crnog bora

DOGAĐAJ GODINE

Međunarodni susret penjača u svibnju

FLORA I FAUNA

Biljke: okruglasta pjeskarica i gospina papučica
Životinje: divokoza, medvjed, vuk, ris, suri orao



Cijena ulaznice: **od 40 kn do 50 kn**
Posebna pogodnost
3-dnevne i 5-dnevne ulaznice.



Ne propustite

Kroz divljinu klanca Velike Paklenice, kroz koji su nekoć gorštacke žene na leđima iz primorja nosile sol, smokve i ljutiku, a iz plodne unutrašnjosti Like žito, danas prolazi ugodna pješačka staza s brojnim putokazima ispisanim na hrvatskom i engleskom jeziku.



Raj za penjače i pustolove

Jesu li stanovnici sela podno Paklenice govorili o veličanstvenoj ljepoti ovog kraja kada su generacijama pričavali legendu o vilama koje su očaravale i mame svakoga tko bi ih pogledao? Okomito urezani u južne padine Velebita, kanjoni Velike i Male Paklenice obiluju skulpturama od stijena, koje uz šumovite udoline i planinske livade kriju bogat biljni i životinjski svijet. Endemski zvončići, guste šume crnog bora, orhideje i ljiljani te različite vrste leptira i ptica privlače ljubitelje prirode, dok su strme stijene na ulazu u Veliku Paklenicu omiljeno odredište za planinare i penjače.

Raskošni podzemni svijet najbolje dočarava Manita peć, 175 metara duga špilja, podijeljena u dvije dvorane koje obiluju stalagmitima, stalaktitima i sigastim stupovima. Ulaz u špilju nalazi se na 570 metara nadmorske visine, a uspon od parkirališta u Velikoj Paklenici do nje traje oko sat i pol.

Posjetitelje željne laganih avantura mame impresivne vizure Velebita iznad ljetovališta Starigrad-Paklenice, Selina i Tribnja.

Želite li doživjeti sve ljepote nacionalnog parka, odaberite jednu od ukupno 150 kilometara planinarskih staza i opustite se na najljepši mogući način u prirodi okruženi ljepotom Velebita, u hladovini gorostasnih bukovich i borovih šuma.



RISNJAK

Nacionalni park
National Park



GLAVNE ZNAČAJKE

Proglašen nacionalnim parkom: 1953.
Proširen na izvor Kupe i masiv Snježnik 1997.
Površina: 63,5 km²
Pravci ulaska: Iz Crnog Luga, s prijevoja Gornje Jelenje te iz Kupske doline
Najviši vrh: Veliki Risnjak, 1528 m
Glavne atrakcije: izvor rijeke Kupe i masiv Risnjaka s planinarskim domom
Posebnost parka: runolist i rododendron
Broj posjetitelja: 20.000
 Domaći 70%

ZANIMLJIVOST

Ime parka potječe od risa

DOGAĐAJ GODINE

Furmanski dan u kolovozu

FLORA I FAUNA

Biljke: runolist, rododendron, alpska tustica, žuta sirištara, ljljani, orhideje, gorska moravka, planinski stolisnik, bijeli zvjezdan
Životinje: ris, medvjed, vuk, lipljen, leptiri



Cijena ulaznice: 45 kn

Posebna pogodnost obiteljska ulaznica



Što posjetiti?

Na 23 stajališta poučne staze Leska opremljenih edukacijskim pločama najbolje ćete upoznati prirodnu i kulturnu baštinu NP-a Risnjak, a ugodna šetnja pogodna je i za one koji se ne mogu pohvaliti dobrom kondicijom. Vrijedan posjeta je svakako izvor rijeke Kupe s prvih pet kilometara njezina toka i masivi Risnjaka i Snježnika s prekrasnim planinskim rudinama.

U zavičaju risa i runolista

Razlomljene i strme stijene, ponori, škrape i ponikve duboke i do 200 metara, uvale i krška polja, temeljno su obilježje NP-a Risnjak, smještenog u Gorskom kotaru oko 15 kilometara sjeveroistočno od Rijeke. Tu se na razmjerno malom prostoru dinarskih planina izmjenjuje četrnaest glavnih tipova gorskih šuma uz još tridesetak biljnih zajednica. Osim planine Risnjak, u sastavu nacionalnog parka planinski je masiv Snježnik te izvor rijeke Kupe. Do izvora, koje je zapravo jedinstveno krško vrelo zeleno-plave boje, može se doći dobro obilježenom atraktivnom serpentinom stazom iz sela Razloge, ili sa sjeverne strane iz Kupske doline iz sela Hrvatsko, odakle je put blaži, ali i nešto dulji.

NP Risnjak obiluje raznolikom florom i faunom, pa je ovo rijetko mjesto u Europi u kojem još uvijek možete vidjeti medvjeda, vuka i risa u njihovu prirodnom staništu. Ris, lovac na krupnu i sitnu divljač, pogotovu srneću, samotnjak je koji lovi prije svega u sumrak i noću. Obitavajući u šumama Risnjaka, on je ovom planinskom masivu dao i ime.

Ljubitelji prirode uživat će u savršenim kamenim skulpturama, bogatim šumama i livadama na kojima se još uvijek sreće runolist, rijedak zaštićeni cvijet, a jedinstveni pogled koji se pruža s Velikog Risnjaka ili sa Snježnika na Kvarnerski zaljev i Alpe ostat će vam još dugo u sjećanju.



MLJET
Nacionalni park
National Park



GLAVNE ZNAČAJKE

Proglašen nacionalnim parkom: 1960.
Površina: 53,7 km²
Površina otoka: 100,4 km²
Veliko jezero dubine 46 m
i Malo jezero dubine 29 m
Pravci ulaska: redovnim brodskim linijama
ili vlastitim plovilom
Udaljen 24 morske milje od Dubrovnika
Broj posjetitelja: 100.000

ZANIMLJIVOST

Ime parka potječe od lat. riječi Melita, Meleda

DOGAĐAJ GODINE

Triatlonska utrka Mljet Half Ironman u listopadu

FLORA I FAUNA

Biljke: alepski bor, hrast crnika, orhideje, dubrovačka zečina, mrižica
Životinje: sredozemni galeb, morski vranac, škanjac osaš, vjetruša, sova ušara



Cijena ulaznice: 100 kn s uključenom brodom kartom za otočić sv. Marije



Jeste li znali?

U obalnom pojasu mora oko Mljeta i u Mljetskim jezerima zabilježeno je oko 150 vrsta školjkaša, a samo u Malom jezeru obitava preko 40 vrsta. Populacije školjke jakobove kapice u Velikom jezeru najveće su poznate u Jadranu, a pojedini primjerci mogu doseći i 17 godina starosti.

Prelijepi otok nimfe Kalipso

Legenda kaže da je Mljet Homerova Oigigija, prelijepi otok nimfe Kalipso na kojem se Odisej zadržao sedam godina u lutanjima Sredozemljem. Specifična razvedenost obale s dva slana „jezera“, šume alepskog bora, hrasta crnike i bujna makija, kao i bogata kulturna baština, razlog su zašto mnogi Mljet smatraju najljepšim otokom na Jadranu.

Krajobrazna ljepota jedna je od najbolje prepoznatih vrijednosti otoka. Njegov sjeverozapadni dio nacionalni je park, poznat po Mljetskim jezerima, zapravo potopljenim dolinama nastalim nakon zadnjeg ledenog doba prodiranjem mora kroz uska vrata u krške depresije. More ulazi kroz 30 m dug i 13,5 m široki kanal na lokalitetu Veliki Most, stvarajući Veliko i Malo jezero.

Otok Mljet je bogat kulturno-povijesnom baštinom koja se može pratiti u neprekinutom slijedu od vremena ilirskih plemena, Rimskog Carstva, Dubrovačke Republike do današnjih dana. Posebnom ljepotom zrači naselje kamenih kuća Govedari, gdje su prvi mještani Parka doselili u 18. st.

Nacionalni park Mljet bogat je brojnim uvalama iznimne ljepote, poput Zaobraslog Prijesla, plitkih Blaca, plaže Grabove i Polača, gdje brojni otočići štite ulaz u jednu od najsigurnijih luka na Jadranu. Na ostatku otoka vrijedi posjetiti Odisejevu špilju pokraj Babina Polja i stara otočna naselja poput Korita i Prožure.



KORNATI

Nacionalni park
National Park



GLAVNE ZNAČAJKE

Proglašen nacionalnim parkom: 1980.

Površina: 217 km²

Najveći otok: Kornat 32,5 km²

Veći otoci: Piškera, Kurba Vela, Levrnaka, Lavsa

Najveće naselje: Vruļje na otoku Kornatu

Najviši vrh: Metlina, 237 m

Udaljeni 7 morskih milja od Murtera, a 15 morskih milja od Šibenika i Zadra

Pravci ulaska: plovilom u aranžmanu turističke agencije ili vlastitim plovilom

Ulazi: Opat i Vela Proversa

Broj posjetitelja: cca 120.000

Stranci nautičari: cca 80%

ZANIMLJIVOST

Ime parka potječe od latinske riječi „corona“ - kruna

DOGAĐAJ GODINE

Hodočašće crkvice Gospe o' Tarca u srpnju

FLORA I FAUNA

Biljke: jadranska perunika, višecvjetni sunovrat

Životinje: morski vranac, plemenita periska, puž bačvaš, glavata želva, dobri dupin, smeđa čioipa



Cijena ulaznice: 150 ili 300 kn

za najmanje plovilo ovisno o mjestu kupnje



Stvoreni od suza, zvijezda i daha

Irski pisac George Bernard Shaw ovaj čarobni arhipelag razasut po srednjem dijelu Jadrana opisao je riječima: „Posljednjeg dana Stvaranja Bog je poželio okruniti svoje djelo i stvorio je Kornate od suza, zvijezda i daha“. Riječ je o najrazvedenijoj otočnoj skupini europskog Sredozemlja iznimne krajobrazne vrijednosti koja je 1980. godine proglašena nacionalnim parkom. Preko tri četvrtine njegove površine pripada moru, a kopneni dio sastoji se od 89 otoka, otočića i hrđi ukupne površine 50 km².

Što posjetiti?

Svaka od devet ronilačkih zona u NP Kornati nosi posebna uzbuđenja i doživljaje. No ronjenje na Kornatima dopušteno je samo u organiziranim i odobrenim ronilačkim grupama. Zato u kupanju u predivnom moru možete uživati bez ograničenja.

Dvije otočne skupine parka, Kornatski i Pučinski niz, podjednako su lijepe i zanimljive, dok je Pučinski niz otoka sa svojim „krunama“ (strmcima) najdragocjenija cjelina. Na najduljem otoku Kornatu, najviši vrh je otočja Metlina, ali i 34 metra duga špilja u uvali Stiniva. Iza kulise povremeno naseljenih otoka kriju se ostaci ilirskih naselja, rimska solana i rimski ribnjak, utvrda Tureta (6. stoljeće), srednjovjekovna solana na otoku Lavsa, a na otoku Piškera crkvice iz 16. stoljeća. Na Kornatima nema izvora ni vodenih tokova, a u lokvama Tarac i Knežak, te po krškim zavalama voda se zadržava tek povremeno zbog čega su izgrađene brojne cisterne za vodu. No krstarenje uz „kruna“ (strmce) koje se okomito uzdižu iz mora, kamene težačke kućice i kristalno čisto more doživljaj su koji se ne propušta.



GLAVNE ZNAČAJKE

Proglašen nacionalnim parkom: 1983.
Površina: 33,9 km²
 14 otoka i otočića
Pravci ulaska: brodskim linijama iz Fažane ili vlastitim plovilom
Glavne atrakcije: egzotične životinje
Aktivnosti: golf, tenis, boćanje, vožnja električnim vozilima, biciklizam
Broj posjetitelja: 150.000

ZANIMLJIVOST

Ime parka potječe od riječi „brevona, brevogno“ - pličine

DOGAĐAJI TIJEKOM GODINE

Dani otvorenih vrata u studenom
 Ljetno kazalište Ulysses

FLORA I FAUNA

Biljke: hrast crnika, mediteranska makija i egzotične biljke
Životinje: zečevi, vjeverice, jelenska divljač, egzotične životinje, spužve, školjkaši, kornjače, dupini



Cijena ulaznice: od 125 do 210 kn
 ovisno o razdoblju godine



Ne propustite

Podvodnom poučnom stazom duljine oko 500 metara uz audiovodič preko prijarnika na dihalicama razgledajte podvodni dio antičkog kompleksa rimske vile iz 1. stoljeća. Uz brojne populacije riba, trpova, ježinaca, algi, morskih spužvi, rakova i školjkaša, posebno se ističe plemenita periska, rijetka i strogo zaštićena mediteranska endemska vrsta.

S daškom luksuza

Blaga klima i pogodni zemljopisni uvjeti, u kopno duboko uvučeni zaljevi te dobro branjeni visinski položaji, osigurali su kontinuitet života na Brijunima od prapovijesti do najnovijeg doba. Na relativno malom otočju površine nešto veće od sedam četvornih kilometara, evidentirano je stotinjak lokaliteta i objekata arheoloških i kulturno-povijesnih vrijednosti - od prvog neolitskog naselja poluzemunica u zaljevu Soline, preko mondenog ljetovališta i lječilišta početkom proteklog stoljeća u vlasništvu austrijskog industrijalca Paula Kupelwiesera, te predsjedničke rezidencije koju su od 1954. do danas pohodili državnici iz cijelog svijeta.

Ovako sažet životopis gotovo četiri tisućljeća ljudskog djelovanja na otočju čini stvarnom legendu o postanku Brijuna, po kojoj su anđeli prikupili djeliće raja među rasutim kamenjem i zaštitili ih morskim valovima. Jedinstveni sklad flore, faune i kulturne baštine otvara djelić iskonskog raja svakom posjetitelju ovog uvijek lijepog otočja utonulog u tirkizno-modro more s uvalama i brežuljcima prošaranim životnom bjelinom istarskog kamena.

Pretvaranje poljoprivrednih i šumskih površina u parkove s prostranim otvorenim travnjacima stvoren je izniman krajolik. Nigdje na hrvatskoj obali nema ovako cjelovitih prostora s mješovitim sastojinama crnike i lovora, a na nekim otocima nalazimo najočuvaniju makiju na ovom dijelu Sredozemlja.



KRKA

Nacionalni park
National Park



GLAVNE ZNAČAJKE

Proglašen nacionalnim parkom: 1985.

Površina: 109 km²

Duljina Krke: 72 km

Najviši slap: Manojlovac 59,6 m

Najposjećeniji dijelovi: Skradinski buk i Roški slap

Organizirani izleti brodovima

i autobusima unutar parka

Broj posjetitelja: 800.000

Stranci 89%, najbrojniji Nijemci i Poljaci

ZANIMLJIVOST

Ime parka dolazi od rijeke Krke koja tuda protječe sa svojih 2/3 toka

DOGAĐAJ GODINE

Burnumske ide u kolovozu

FLORA I FAUNA

Biljke: piramidalni zvončić, uskolisno zvonce, stoljetna šuma hrasta medunca i bijelog graba

Životinje: čovječja ribica, šišmiši, vidra, visovačka pastrva



Cijena ulaznice: od 30 kn do 110 kn
ovisno o razdoblju godine



Ne propustite

Uputite se poučno-pješačkom stazom od Visovačkog jezera (Stinice) do Roškog slapa te stepeništem po stijeni do Ozidane pećine te uz nezaboravne vizure upoznajte bogati biljni i životinjski svijet, geološke fenomene i kulturno-povijesne lokalitete Krke. Šetnja stazom ukupne duljine 8,5 kilometara traje tri sata.

Zelena oaza Sredozemlja

Živopisan kanjon rijeke Krke gradi slapove preko kojih voda pada niz sedrene barijere i nastavlja svoj put prema moru. Od sedam slapova najposjećeniji i najljepši su Skradinski buk i Roški slap s etnografskim spomenicima od kojih su i danas neki u funkciji. Između njih pitomo je Visovačko jezero dugo oko tri kilometra, na čijoj sredini je istoimeni otočić s franjevačkom crkvom i samostanom. Na samoj sredini kanjona rijeke Krke, u Carigradskoj dragi, smjestio se manastir Krka, važno duhovno središte pravoslavne Dalmatinske eparhije.

Nacionalni park Krka može se razgledati pješice, a dio biciklističkom stazom Skradin-Skradinski buk, uz obilazak starih mlinova na vodeni pogon, okamenjenih struktura za pranje rublja i spomenika ruralne arhitekture.

Osim osebujnom ljepotom svoga kanjonskog i kaskadnog toka, Krka privlači protočnim jezerima i zelenim dolinama. Bez obzira koliko je puta posjetili, doživjet ćete čudesnu ljepotu nakon koje se možete osvjježiti uz tradicionalna jela u restoranima.

Proljeće i ljeto idealni su za posjet Krki i otkrivanje srednjovjekovnih utvrda poput najveće utvrde Ključica, utvrda Nečven i Trošenj, koje se nalaze na samom rubu kanjona i arheološkog nalazišta Burnum kod Kistanja s očuvanim ostacima rimskog vojnog logora i amfiteatra.

Rijeka Krka se po broju endemičnih riba ubraja među najbogatije rijeke u jadranskom slivu, a s 225 vrsta ptica prepoznata je kao ornitološki iznimno vrijedno područje.



SJEVNERNI VELEBIT Nacionalni park
National Park



GLAVNE ZNAČAJKE

Proglašen nacionalnim parkom: 1999.
Planina Velebit uvrštena u UNESCO program Čovjek i biosfera (MAB) 1978.
Površina: 109 km²
Najviši vrh: Veliki Zavižan, 1676 m
Najviša meteorološka postaja u Hrvatskoj: Zavižan, 1594 m
Područje Zavižana je jedno od najhladnijih područja Hrvatske sa snježnom zimom koja traje dulje od sedam mjeseci.
Endem velebitsku degeniju pronađite u botaničkom vrtu
Kroz Nacionalni park prolazi 16 km Premužičeve staze
Broj posjetitelja: 15.000

DOGAĐAJ GODINE

Biciklistička utrka „Ušpon na Zavižan“ u lipnju

FLORA I FAUNA

Biljke: hrvatska gušarka, hrvatska sibireja, velebitski klinčić, kitaibelov pakujac
Životinje: medvjed, vuk, ris, divokoza, tetrijeb, djetlić, sove, podzemna fauna



Cijena ulaznice: 25 -45 kn
Ulaznica vrijedi 3 dana

on line ulaznice potražite na
CROATIA TICKETS > www.croatia-tickets.com



Planina koja osvaja

Veliki, naizgled goli blokovi stijena s mnoštvom pukotina, teško prohodne šume, maleni i veliki doci, travnate krške doline, jame, ponikve, sniježnice, lo-kve i škrape..., prostor je to Sjevernog Velebita, mozaik sastavljen od najrazličitijih staništa koja su dom mnogim vrstama gljiva, biljaka i životinja.

Zahvaljujući dobroj očuvanosti ekosustava, sjeverni Velebit prirodno je stanište medvjedu, vuku, risu i surom orlu. Na području Parka u dosadašnjim istraživanjima zabilježeno je oko 1,5 tisuća vrsta biljaka, gljiva i životinja.

Zavižan i Alan područja su stalne izmjene otvorenih travnjačkih površina, bogatih zelenih šuma i ogromnih kamenih vapnenačkih blokova, okruženi vrhovima s kojih se pružaju prekrasni vidici na more i Liku. U Velebitskom botaničkom vrtu možete uživati u bogatstvu flore i raznolikosti biljnih zajednica, dok je Štirovača područje iznimno bogatih crnogoričnih šuma te jedino vlažno područje u Parku. Lubenovac, prostrani velebitski travnjak s brojnim ostacima starih stanova i suhozida svjedoči o nekadašnjem životu ljudi na planini, a Premužičeva staza provest će vas kroz najljepše dijelove Sjevernog Velebita.

Kad jednom otkriju tajne Sjevernog Velebita, ljubitelji aktivnog odmora i rekreacije u iskonskoj prirodi uvijek mu se vraćaju. Za planine se kaže da ih treba osvojiti, no Velebit je planina koja osvaja svoje posjetitelje.

Jeste li znali?

Sjeverni Velebit poznat je po svojim dubokim jamama kojih je dosad otkriveno gotovo 400. Dosad su tu otkrivene i dijelom i istražene i tri jame dublje od 1000 m, najdublje u Hrvatskoj (Lukina jama - 1431m, Slovačka jama - 1320m i jama Velebita - 1026m). U jamama živi bogat i neobičan živi svijet navikao na stalnu tamu, visoku vlagu i konstantnu temperaturu, a najpoznatija je velebitska pijavica, endem Sjevernog Velebita.



**KOPAČKI
RIT**
Park prirode
Nature Park



Što posjetiti?

Šetnica Bijelog Lopoča i obilazak posebnog zoološkog rezervata brodom najatraktivniji je dio turističke ponude.

U Tikvešu je rezidencijalni kompleks iz 19. stoljeća i lovačka ladanjska vila, koju su izgradili Habsburgovci i koristili kao lovačko središte poznato u europskim razmjerima.

GLAVNE ZNAČAJKE

Proglašen parkom prirode: 1976.
Površina: 231 km²

ZANIMLJIVOST

Ime parka potječe od mađarske riječi „kapocs“ (kopča) i rét (močvarna livada)

DOGAĐAJ GODINE

Dan otvorenih vrata u srpnju

FLORA I FAUNA

Biljke: šarena perunika, bijeli lopoč, crni šaš, vodoljub, sibirski perunika
Životinje: štekavac, dabar, vidra, jelen



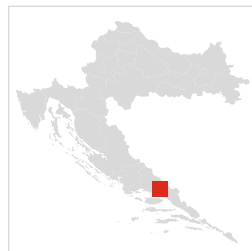
Cijena izleta od: **80 kn do 250 kn**
ovisno o vrsti izleta

Carstvo 300 vrsta ptica

S mješten između Drave i Dunava, prirodni močvarni rezervat Kopački rit atraktivna je turistička destinacija, ali i jedno od najočuvanijih poplavnih područja u Europi. Iako će svakom posjetitelju u sjećanju ostati nepregledne poplavljene površine s trskom i šašem koje pružaju karakteristični ritski ugođaj, najveće površine u Parku prekrivene su šumama bijele vrbe, dok na uzdignutijim terenima raste hrast. Rijeke i poplavne vode u Kopačkom ritu kreirale su njegov neobičan reljef, stvarajući sprudove i ade, te bezbrojne rukavce. Tu su svoj dom pronašle rijetke i ugrožene biljne i životinjske vrste, a zbog bogatstva životinjskog svijeta južni dio Parka proglašen je posebnim zoološkim rezervatom. Kopačkom ritu posebnu zanimljivost daju ptice, pa je do sada zabilježeno 300 vrsta, od kojih se 141 redovno ili povremeno gnijezdi.



BIOKOVO
Park prirode
Nature Park



Što posjetiti?

Ne propustite posjetiti biokovski botanički vrt "Kotišina", udaljen samo 3 kilometra od Makarske.

GLAVNE ZNAČAJKE

Proglašen parkom prirode: 1981.
Površina: 194 km²
Najviši vrh: Sveti Jure, 1762 m
Više od 400 špilja i jama, najdublja Mokre noge (-831 m)
Endem i simbol Biokova: biokovsko zvonce
Broj posjetitelja: 55.000, stranci 85%, najbrojniji Česi

ZANIMLJIVOST

Ime parka potječe od snježne bjeline, tj. riječi bil, bilak, biokova. Iz jama ledenica neko se vadio led i dopremao u primorje

DOGAĐAJ GODINE

Međunarodna biciklistička utrka u svibnju, Makarska - Sveti Jure, 0-1762 m

FLORA I FAUNA

Biljke: biokovsko zvonce, Portenschlagov zvončić, modro lasinje, biokovska zečina, ilirska perunika
Životinje: vuk, suri orao, divlja mačka, poskok, uskrnsni leptir, divokoz, muflon



Cijena ulaznice: **50 kn**



Najbliže moru s najviših vrhova

Nad prekrasnim plažama Makarskog primorja bdije impresivna planina Biokovo - planina s korijenom u moru, a čelom u munjama, čiji je vrh Sv. Jure druga najviša točka u Hrvatskoj. Do nje se stiže cestom s brojnim vidikovcima s kojih puca pogled i do Italije. Oni dobre fizičke kondicije odabrat će izlet na dva kotača, planinarsku turu ili kombinaciju pješačke ture s prijevozom, no ne zaboravite da je riječ o vrlo zahtjevnoj i izazovnoj planini na kojoj se susreću mediteranska i planinska klima. Na području Biokova prisutni su brojni arheološki lokaliteti, kameni tumuli, pastirski stanovi, crkve i kapelice, kule i utvrde. Oni danas govore o životu minulih vremena, o običajima i načinima prilagodbe stanovništva teškim uvjetima života na ovoj lijepoj i surovjoj planini.





Jeste li znali?

Jedino u Parku prirode Medvednica možete usvojiti šišmiša za 150 kuna te na taj način pomoći ovim zaštićenim vrstama da opstanu u svom staništu - jedinstvenoj špilji Veternici.

GLAVNE ZNAČAJKE

Proglašen parkom prirode: 1981.
Površina: 179,4 km²
Najviši vrh: Sljeme 1035 m

DOGAĐAJI TIJEKOM GODINE

Srednjovjekovni dani na Medvednici
Europska noć šišmiša
Fantastic film festival
Vip Snow Queen Trophy
Medvedgradske glazbene večeri

FLORA I FAUNA

Biljke: tisa, bukva, šumarica, kacigasti kačun, kranjski ljiljan
Životinje: škanjac, vodenkos, žuti mokač, potočni rak, alpska strizibuba, dugokrili pršnjak, južni potkovnjak




Cijena ulaznice: **30 kn** - špilja Veternica,
23 kn - rudnik Zrinski, **15 kn** - Medvedgrad

 on line ulaznice potražite na
CROATIA TICKETS > www.croatia-tickets.com

Na korak od Zagreba

Srednjovjekovni grad Medvedgrad, rudnik Zrinski iz 16. i 17. stoljeća, dvorci Gornja Bistra i Golubovec, samo su mali dio baštine Parka prirode Medvednica. Unutar parka je osam šumskih rezervata, dok su tri stabla – Gupčeva lipa u Donjoj Stubici, stara tisa na Šupljaku i stara tisa kod Horvatovih stuba spomenici prirode. U bogatim šumama bukve, jele, javora, jasena i hrasta kitnjaka skrivaju se potoci i izvori te bogat biljni i životinjski svijet, a u kanalima špilje Veternice skriveni je svijet 18 vrsta šišmiša.

Odaberite jednu od planinarskih ili pješačkih staza i otkrijte brojne kapelice i planinarske domove, a ako ste ljubitelj bicikla, upustite se u istraživanje na dva kotača. Ljubitelji zimskih sportova zimi uživaju na skijalištu na najvišem vrhu Sljemenu, koji je s brojnim turističkim objektima jednako atraktivan u svako godišnje doba.



Što posjetiti?

U južnom dijelu Velebita ne propustite Cerovačke špilje, jedno od većih nalazišta špiljskog medvjeda u Hrvatskoj. Od tri špilje s više od šest kilometara istraženih kanala, za turistički posjet uređeno je po 700 metara Donje i Gornje špilje. Smještena nedaleko od Jablanca, uvala Zavrtnica će Vas oduševiti svojom ljepotom, mističnosti i čistoćom mora.

GLAVNE ZNAČAJKE

Proglašen parkom prirode: 1981.
Uvršten u UNESCO mrežu MAB: 1979.
Površina: 2200 km²

DOGAĐAJ GODINE

Dan parka u svibnju

FLORA I FAUNA

Biljke: velebitska degenija, velebitski zvončić, hrvatska sibireja
Životinje: tetrijeb, vuk, ris, divokoz, medvjed, suri orao, vidra, hrvatski pijor



Cijena ulaznice: **50 kn** Cerovačke špilje

 on line ulaznice potražite na
CROATIA TICKETS > www.croatia-tickets.com

Najveći park u Hrvatskoj

Koju god poučnu stazu u Parku prirode Velebit odaberete, uživat ćete u prirodnom i povijesnom bogatstvu ovoga najvećeg zaštićenog područja u Hrvatskoj. Najatraktivnija - Premužićeva staza odvest će vas do najljepših predjela Velebita. Staza Terezijana vas vodi dionicom ceste građenom još 1786., koja je povezivala Karlobag s Gospićem, dok stazom "Kudin most" prolazite preko najstarijeg mosta na Krupi, rijeci raskošnih slapova i sedrenih kaskada. Odlučite li se na šetnju od Starigrada Senjskog do Donje Klade, stazom trasiranom još 1847., upoznat ćete prekrasne jadranske uvale, među kojima se ljepotom ističe Zavrtnica, zaštićena kao značajni krajobraz.




TELAŠĆICA

 Park prirode
Nature Park


Jeste li znali?

Maleni otočić Taljurić, visok samo tri metra, za nevremena je potpuno pod morem pa na njemu nema vegetacije, a izdaleka izgleda kao ravna ploha. Jeste li znali da je u potopljenjnoj špilji na Garmenjaku Velom na samo 24 m dubine otkrivena dubokomorska mesojedna spužva. Ta stanovnica velikih dubina u takvom je pličaku otkrivena još jedino u Francuskoj.

GLAVNE ZNAČAJKE

Proglašen parkom prirode: 1988.

 Površina: 70,5 km²

 Obuhvat: južni dio Dugog otoka i pripadajućih otočića
Park je utočište za magarce

ZANIMLJIVOST

Staro ime Tilagus označava tri (spojena) jezera

DOGAĐAJ GODINE

Dani ljekovitog bilja u svibnju

FLORA I FAUNA

Biljke: dubrovačka zečina, drvenasta mlječika

Životinje: crveni koralj, morski vranac, dobri dupin,

orao zmijar, sova ušara, sivi sokol, šišmiš-veliki večernjak


 Cijena ulaznice: **25 kn** za kopneni ulaz
150 kn do 200 kn za najmanje plovilo

Tri fenomena

Na jugoistočnom dijelu Dugog otoka priroda je bila izdašna pa se na relativno malom prostoru izmjenjuju strme obale s pitomim uvalama, šume, polja, vinogradi i maslinici sa surovim dalmatinskim kršem. Tu se, s pogledom na prekrasne Kornate, prostire park prirode s tri fenomena koja prije svega plijene pažnju nautičara. Mirna uvala Telašćica jedna je od najsigurnijih i najvećih prirodnih luka na Jadranu, dok s druge strane strmac „Stene“ pokazuje svu surovost mora i divlje dalmatinske prirode, a posve suprotan doživljaj nudi slano jezero „Mir“, u kojem obitava jegulja u narodu zvana „kajman“.

Da je područje parka naseljeno od davnina, svjedoče brojni arheološki ostaci poput humaka i ostataka rimske građevine iz prvog stoljeća.


**LONJSKO
POLJE** Park prirode
Nature Park


Što posjetiti?

Slikovita sela s tradicijskim posavskim drvenim kućama smještena uz rijeku Savu i rukavce savršeno su uklopljena u krajobraz i odraz su stroge organizacije prostora predređene vodi i poplavi. Jedno od takvih je Čigoč, prvo proglašeno Europsko selo roda, te Krapje - selo graditeljske baštine. Ne može se zaobići niti selo Mužilovčica, Repušnica i Osekovo, iz kojih se pruža prekrasan pogled na Lonjsko polje bilo da je poplavljeno ili suho.

GLAVNE ZNAČAJKE

Proglašen parkom prirode: 1990.

Uvršten u IBA 1989. i RAMSAR 1993.

 Površina: 50 650 km²

DOGAĐAJI TIJEKOM GODINE

Dan europskog sela roda u lipnju

Dan graditeljske baštine u rujnu

FLORA I FAUNA

Biljke: poplavne šume hrasta lužnjaka i poljskog jasena, raznorotka

Životinje: 250 vrsta ptica - roda, crna roda, štekavac, žličarka


 Cijena ulaznice: **35 kn**

Otkrij neotkriveno

O raznolikosti Hrvatske svjedoči Park prirode Lonjsko polje, jedno od najvećih zaštićenih poplavnih područja dunavskog sliva, smješteno uz rijeku Savu od Siska do Stare Gradiške. Osim u ljepoti krajolika i očuvane drvene arhitekture, vlažnim livadama i pašnjacima, poplavnim nizinskim šumama hrasta lužnjaka i poljskog jasena, te slikovitom prizoru tradicionalnog sustava pašarenja, možete uživati i u promatranju ptica, šetnji, vožnji čamcima i kanuima, biciklizmu, jahanju, fotosafariju ili ribolovu.

Rukavci, bare i vlažne livade i pašnjaci staništa su ptica močvarica, među kojima su i vrste koje su rijetke u Europi. Do sada je ovdje zabilježeno 250 vrsta ptica, od kojih se 170 tu i gnijezdi, pa su pojedina područja poput Krapje Đola i Rakita zaštićena kao posebni ornitološki rezervati. Lonjsko polje jedno je od najvećih mrijestilišta ribe u Europi, a na njegovim pašnjacima borave izvorne pasmine domaćih životinja - posavski konj, podolsko govedo, hrvatski hladnokrvnjak i turopoljska svinja.





Jeste li znali?

Zbog velike litološke raznolikosti stijena, minerala, fosila, geoloških struktura i tekstura, krških pojava, PP Papuk proglašen je 2007. prvim hrvatskim geoparkom i uvršten je u UNESCO-ovu mrežu geoparkova.

GLAVNE ZNAČAJKE

Proglašen parkom prirode: 1999.
Površina: 336 km²
Najviši vrh: Papuk 953 m
95% parka je pod šumama

DOGAĐAJ GODINE

Srednjovjekovni viteški turnir u Park-šumi Jankovac u kolovozu

FLORA I FAUNA


Biljke: modra sasa, nježna kockavica, plućna sirištara, grimizni kačun
Životinje: ivanjski rovaš, močvarni plavac, potočna mrena, bjelovrata muharica, velikouhi šišmiš



Cijena ulaznice: 25 kn

Šumska oaza u srcu Slavonije

U sred nepregledne slavonske ravnice izdižu se planine na gotovo tisuću metara visine, jedna od tih planina je i Papuk - najljepša planina u Slavoniji. Raznolike i guste šume Papuka stanište su i utočište jele- na, srna, divljih svinja, lisica i kuna... Papuk pruža odlična staništa i brojnim vrstama ptica, a brzi i hladni planin- ski potoci stanište su specifičnim ribljim vrstama, vodo- zemcima i gmazovima. Iznimno bogatstvo vode najbolje možete doživjeti u Park-šumi Jankovac gdje posebno dominira 35 m visok slap Skakavac, jedinstven po svojoj ljepoti u cijeloj Slavoniji. Najznačajniji geološki lokalitet je Rupnica koja je davne 1948. proglašena prvim hrvatskim geološkim spomenikom prirode. O važnosti papuč- kog gorja, posebno u vrijeme nadiruće turske opasnosti, svjedoči velik broj srednjovjekovnih utvrda od kojih većina potječe iz 13. stoljeća. Nedaleko od mjesta Orahovi- ce nalazi se najljepši i najočuvaniji "stari grad" - Ružica, vrijedan primjer gotičke i renesansne umjetnosti. Dan ili vikend u Parku prirode Papuk možete provesti bez obzira želite li avanturu, šetnju, vožnju biciklom, zabavu i posjet mnogobrojnim manifestacijama, ili pak samo uživanje u prekrasnoj prirodi.



Jeste li znali?

U davnim vremenima nazvano "Vedro blato", danas znano kao Vransko jezero, ovo područje obiluje kulturološkim i povijesnim znamenitostima koje datiraju još od dvije tisućite godine prije Krista.

GLAVNE ZNAČAJKE

Proglašen parkom prirode: 1999.
Površina: 57 km²
Posjetiteljski centri: lučica Prosička i vidikovac Kamenjak

ZANIMLJIVOST

Vransko jezero najveće je jezero u Hrvatskoj, a ime parka dolazi od srednjovjekovnog grada Vrane, sjedišta hrvatskog bana, benediktinaca i vitezova templara

DOGAĐAJ GODINE

Radionica „Suhozidi Vranskog jezera“ u listopadu/studenom

FLORA I FAUNA

Biljke: 700 vrsta biljaka od kojih su 1/3 močvarne i vodene biljke
Životinje: 256 vrsta ptica, 102 gnjezdarice - mali vranac, čaplja danguba, 18 vrsta riba - jegulja, šaran, som, štuca



Cijena ulaznice: 20 kn

on line ulaznice potražite na
CROATIA TICKETS > www.croatia-tickets.com

Najveće prirodno jezero u Hrvatskoj

Uz promatrače ptica Vransko jezero je omiljeno odredište sportskih ribolovaca, dok će biciklisti i ljubitelji šetnji uživati u prirodi na 40 kilometara dugoj biciklističkoj stazi na kojoj se, uz dominantan miris kadulje, izmjenjuju kameni vidikovci, bujna močvarna vegetacija te suhozidi u mediteranskoj makiji. Sjeverozapadni rub ovoga najvećega prirodnog jezera u Hrvatskoj zbog bogatstva ptica močvarica proglašen je posebnim ornitološkim rezervatom, a više od dvadeset godina Vransko jezero nalazi se na listi važnih europskih ornitoloških, a od prije dvije godine i svjetskih močvarnih područja. Rijetko ćete još na kojem prostoru - kratko vrijeme osjetiti tri potpuno različita krajolika - morsku obalu s bogatim arhipelagom, mediteransku močvaru s bogatim ekosustavom te živopisni ruralni ambijent Ravnih kotara.





Jeste li znali?

Daleke 1852. riječki su planinari poduzeli prvi uspon na Učku. Uspon je ovjekovječen objavljivanjem u zagrebačkom časopisu "Neven" pod naslovom "Zora na Učki" te predstavlja najstariji planinarski putopis u hrvatskoj književnosti. Tako je Učka, dotada interesantna samo znanstvenicima, postala omiljena među planinarima, običnim izletnicima i turistima koji su se odmarali u Opatiji.

GLAVNE ZNAČAJKE

Proglašen parkom prirode: 1999.
Površina: 160 km²
Najviši vrh: Vojak, 1401 m
Glavne atrakcije: Vojak, kanjon Vela draga, Korita

DOGAĐAJ GODINE

Učkarski sajam u rujnu

FLORA I FAUNA

Biljke: Učkarski zvončić, Justinov zvončić, istarski žabnjak, pitomi kesten - marun
Životinje: suri orao, podzemni kornjaš - Božičevićev filtrator, crni daždevnjak



Ulaz u Park se ne naplaćuje

Planina s veličanstvenim pogledom

Park prirode Učka obuhvaća istoimenu planinu i dio masiva Ćićarije, a proteže se duž zapadne obale Kvarnerskog zaljeva, na jednoj od najsjevernijih točaka Mediterana. Blizina mora te različiti klimatski uvjeti pridonijeli su razvoju izrazito raznolikog biljnog i životinjskog svijeta. Posebnost ovog područja ogleda se i u izvanrednom spoju prirodnih bogatstava i ljudskog djelovanja, a brojni materijalni ostaci i arheološka nalazišta svjedoče o boravku čovjeka na ovim prostorima još od prapovijesti. Na Vojaku, 1911. izgrađena je kula - vidikovac koja je danas svojevrsni simbol Parka, a zbog veličanstvenog pogleda od 360 stupnjeva koji se pruža s Vojaka, ovo je nezaobilazno mjesto posjete Parku.

Osim za ljubitelje brdskog biciklizma i planinarenja, Učka je meka za ljubitelje slobodnog penjanja. Naime, u kanjonu Vela draga, geomorfološkom spomeniku prirode sa 62 uređena penjačka smjera, tijekom proljetnih i jesenskih mjeseci sve vrvi od penjača.



Jeste li znali?

Žumberak je bio i ostao sjedište grkokatolika u Hrvatskoj. Nastale u 18. stoljeću, grkokatoličke crkve i danas plijene svojom ljepotom, poput crkve sv. Nikole u Badovincima, sv. Petke u Budinjaku, sv. Jurja u Stojdragi, sv. Petra i Pavla u Mrzlom Polju te sv. Petra i Pavla u Sošićama, pored koje se nalazi i rimokatolička crkva Blažene Djevice Marije.

GLAVNE ZNAČAJKE

Proglašen parkom prirode: 1999.
Površina: 333 km²
Najviši vrh: Sveta Gera, 1178 m
Područja posebne zaštite: Slapnica kod Krašića, Japetić, Okić Grad s okolicom

DOGAĐAJ GODINE

„Tisućljeća kulinarstva“ - kuharske radionice u rujnu

FLORA I FAUNA

Biljke: brdski travnjaci s više od 40 biljnih vrsta na metru kvadratnom
Životinje: medvjed, vuk, 11 vrsta šišmiša, 110 vrsta ptica te brojni endemski špiljski organizmi



Ulaz u Park se ne naplaćuje

Idealno odredište za bijeg u prirodu

Sviše od 347 kilometara planinarskih i 200 kilometara biciklističkih staza te dva penjalista - Okić i Terihaji, zatim dva registrirana terena za paragliding letenje Japetić i Plešivica, Park prirode Žumberak - Samoborsko gorje idealna je destinacija za bijeg u prirodu. Izletnike i planinare oduševljavaju vizure koje se otvaraju sa Okića, Plešivice, Japetića ili sv. Gere. Iako je na prvi pogled jasno da je riječ o tipičnom krškom kraju, na području Parka zabilježeno je 828 izvora, 260 vodotoka i 164 lokve, a ljepotom privlači Sopotski slap na izvorišnom dijelu Kupčine te slap Brisalo i Vranjački slap na Slapnici. Tradicionalni način života i običaji u malim naseljima skladno su stoljeni s očuvanom ljepotom prirode, o čemu između ostalog svjedoče i nepregledni vinogradi Plešivice i njezina vrhunska vina.





Što posjetiti?

Odaberite jednu od mnogobrojnih pješačkih i biciklističkih staza i otkrijte 38 starih kamenih crkvice skrivenih po otoku, zaronite na najatraktivnijim lokacijama Jadrana, a na kraju dana podignite pogled prema drugom najtamnijem nebu Europe gdje su galaksije izložene kao na pladnju.

GLAVNE ZNAČAJKE

Proglašen parkom prirode: 2006.
 Površina: 53 km² kopnene i 143 km² morske površine
 Naselja: Lastovo, Zaklopatica, Skrivena luka, Ublj, Pasadur
 Broj otoka: 44 otoka, otočića, hridi i grebena
 Najveći otoci: Lastovo, Sušac
 Broj sunčanih sati: 2700 godišnje
 Broj posjetitelja godišnje: 12.000 Strani 80%

DOGAĐAJ GODINE

Lastovski poklad, običaj star više od 500 godina

FLORA I FAUNA

Biljke: bjeličasta gromotulja, trava trsovez, stenoendem dalmatinski kozlinac, sušačka vrzina
 Životinje: rakovi - kolonije jastoga, hlapovi, kuke, rakovice, puževi - tritonova truba, prugasta mitra i puž bačvaš, nekoliko vrsta dupina i kornjača



Cijena ulaznice: 30 kn

Fumari - svjedoci života

Lastovsko otočje mistične ljepote s gustim šumama i plodnim poljima obogaćenim lokvama, strmim obalama, kopnenim i podvodnim špiljama, te brojnim rijetkim morskim i kopnenim vrstama i staništima, jedno je od najbogatijih i najočuvanijih riznica bioraznolikosti na Sredozemlju. O bogatoj kulturnoj i povijesnoj baštini svjedoče kamene crkvice i živopisni dimnjaci - „fumari“, građeni kako bi se pokazala imućnost vlasnika kuće, te Lastovski poklad, manifestacija koja okuplja sve stanovnike otočja. Mjesto Lastovo amfiteatarskog oblika, čuva kamene kuće iz 15. i 16. stoljeća, a Lučica je posljednji sačuvani primjer baroknog ribarskog naselja. Najviši vrh, Hum, najljepši je vidikovac na otoku.



Prirodna bogatstva Hrvatske, naših 19 nacionalnih i parkova prirode, vrijednosti su koje želimo očuvati zbog budućih generacija. Podijeli svoje fotografije prirode vrijedne očuvanja na #MeniVrijedno



Print@home ulaznice za parkove Hrvatske



Ne čekaj u redu, kupi na webu!

**SLOBODNA
DALMACIJA**

www.croatia-tickets.com

